PORTRAIT DE L'ARKANSAS

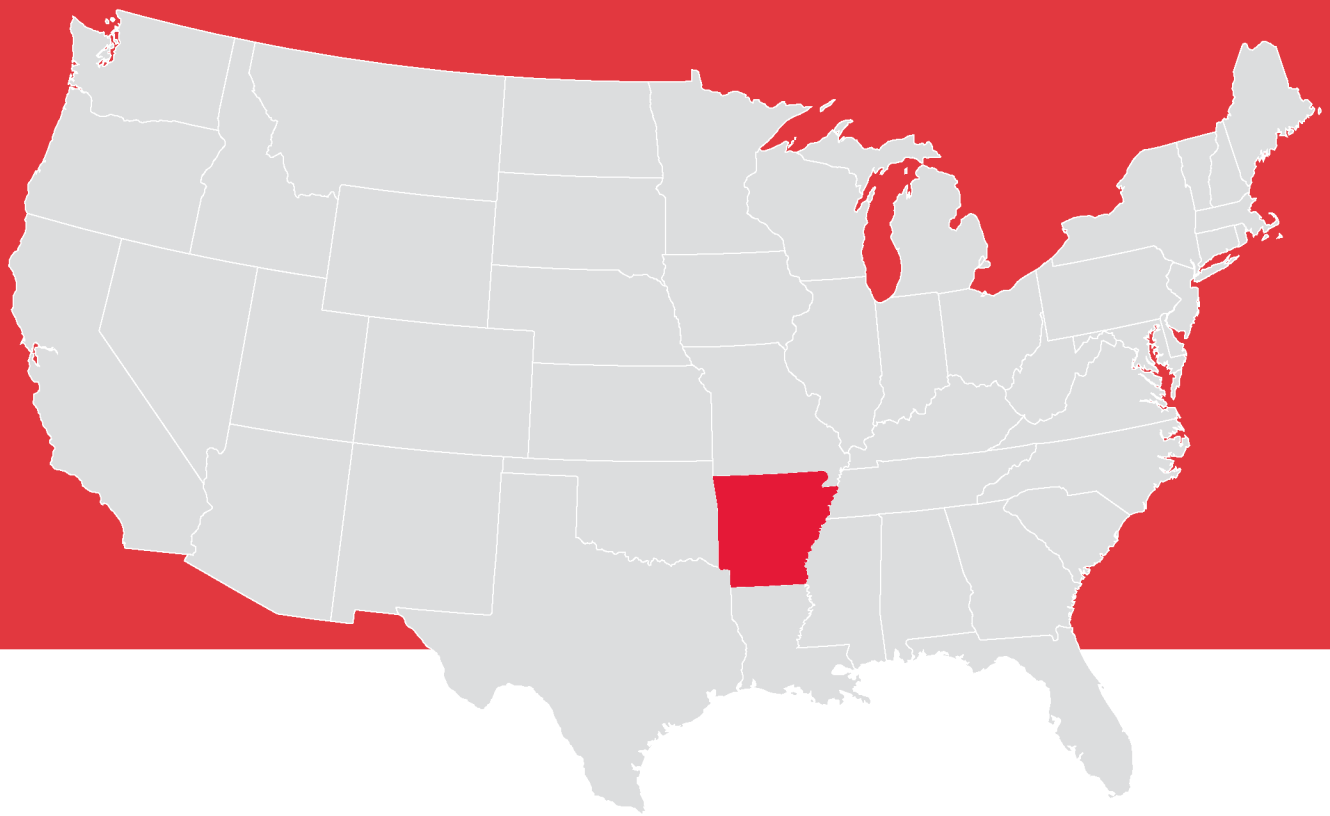

ARKANSAS INC

EMPLACEMENT

N° 2 des États du Sud concentrant le plus grand nombre d'emplois industriels – classement NAM

N°9 des États offrant les frais d'exploitation les plus bas – classement CNBC

6 entreprises du Fortune 500

OVERVIEW

GÉOGRAPHIE:

L'Arkansas bénéficie d'un emplacement stratégique au centre des États-Unis. Il possède des frontières communes avec le Texas, la Louisiane, le Mississippi, le Tennessee, le Missouri et l'Oklahoma. Il est bordé par le fleuve Mississippi qui forme la frontière est de l'État.

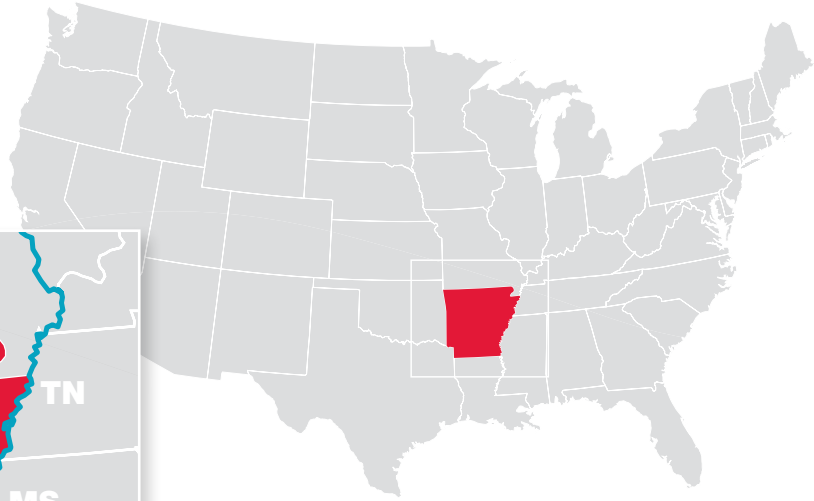

Superficie:
137 742 km²

À l'est: Plaines alluviales du fleuve Mississippi et de son affluent, l'Arkansas, avec des terres agricoles dominées par le coton, le riz et le soja.

Au nord et à l'ouest: Montagnes et plaines côtières

Au sud: Réserves naturelles et exploitations forestières

Voies navigables:
1600 km

Chemin de fer de classe:
2708 km

Aéroports publics:
95

49 30 40 55

Routes d'État et nationales :
26 422 km

POPULATION

Recensement 2010
2 915 918

2016
2 998 248

Projection 2020
3 078 000

Source : Bureau du recensement des États-Unis

PRINCIPAUX CENTRES URBAINS

1 Aire urbaine Fayetteville-Springdale-Rogers, AR – MO
525 032

2 Aire urbaine Fort Smith, AR – OK
281 227

3 Aire urbaine Hot Springs, AR
97 447

4 Aire urbaine Jonesboro, AR
129 858

5 Aire urbaine Little Rock-North Little Rock-Conway, AR
734 622

6 Aire urbaine Memphis, TN-MS-AR
1 342 842

7 Aire urbaine Pine Bluff, AR
91 962

8 Aire urbaine Texarkana, AR
150 098

POPULATION par comté en 2016

ARKANSASEDC.COM

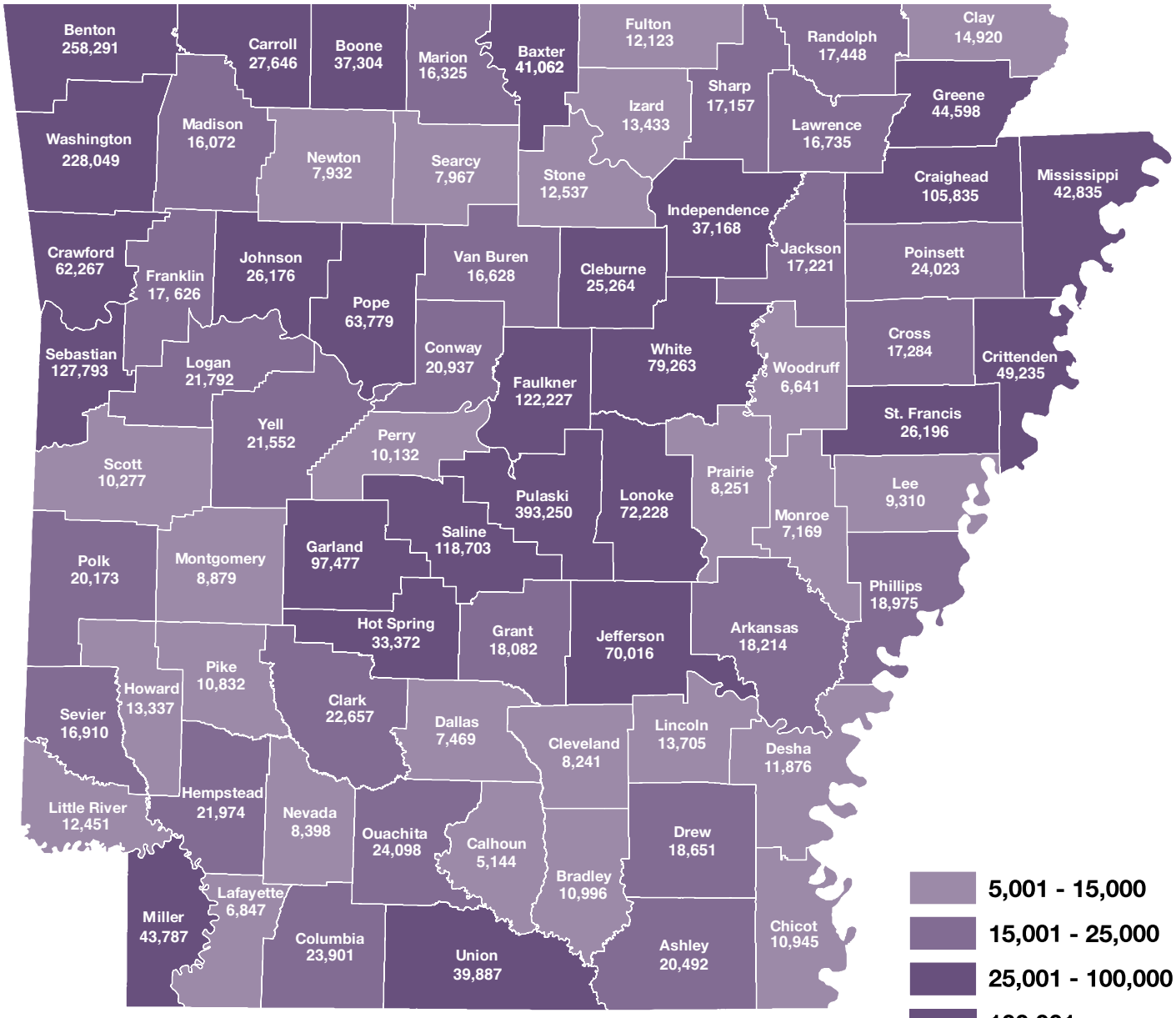

Source: U.S. Census Bureau, Population Division

VENTILATION PAR TRANCHES D'ÂGE (ESTIMATION DE 2016)

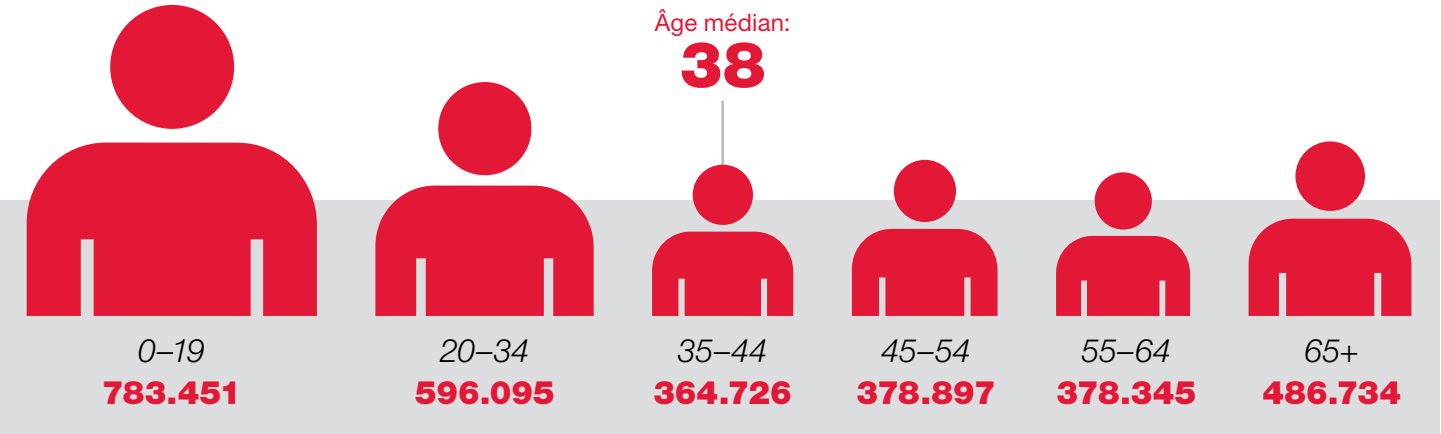

INDICE DU COÛT DE LA VIE:

ARKANSASEDC.COM

88.4%

Source : C2ER, rapport annuel 2016

CLIMAT:



TEMPÉRATURE

maximale annuelle / minimale annuelle

22.7°C / 11.4°C

Source : www.srh.noaa.gov

PRÉCIPITATIONS ANNUELLES

1319 mm

ÉCONOMIE ET MARCHÉ DE L'EMPLOI:

L'ARKANSAS EST UN ÉTAT QUI RECONNAIT LE DROIT AU TRAVAIL.

de taux d'adhésion syndicale.

3,8%

Au sixième rang des plus bas des US.

6 are headquartered in Arkansas

Dillard's
The Style of Your Life.

J.B. HUNT®
The Transportation Logistics Company

Tyson®

Walmart

windstream®

MURPHY USA

RESSOURCES NATURELLES:

ARKANSASEDC.COM





EAU
L'Arkansas offre plus de **283 000 hectares d'eau de surface.**

Plus de 800 milliards de litres d'eaux souterraines de haute qualité sont stockés dans des aquifères

BOIS
Les forêts couvrent **7,16 millions d'hectares, soit plus de la moitié de la superficie de l'État.**

La sylviculture, la récolte, la gestion, le transport et la transformation du bois constituent des secteurs industriels majeurs pour l'Arkansas.

MINÉRAUX
Production commerciale
Brome (1er producteur mondial), calcaire à ciment, argile, gypse, calcaire, marbre, novaculite (unique producteur national), cristaux de quartz et quartz lasca (1er producteur national), serpentinite, shale, sable de silice, syénite, pierre de taille, pierre concassée, sable, gravier et ardoise. Quatrième producteur national de kaolin et d'argiles réfractaires.

PÉTROLE
Pétrole brut
Production totale
4 035 000 barils (2016)

Gaz naturel
Production totale
23.416 millions mètres cube (2016)
Réserves plus de
121 milliards mètres cubes (2015)

Charbon
Production totale
82 554 tonnes (2015)
Nombre de mines
2 (2014)

BUSINESS CLIMATE/GDP

Marché

40% de la population des États-Unis est répartie dans un rayon de 880 kilomètres autour de l'Arkansas.

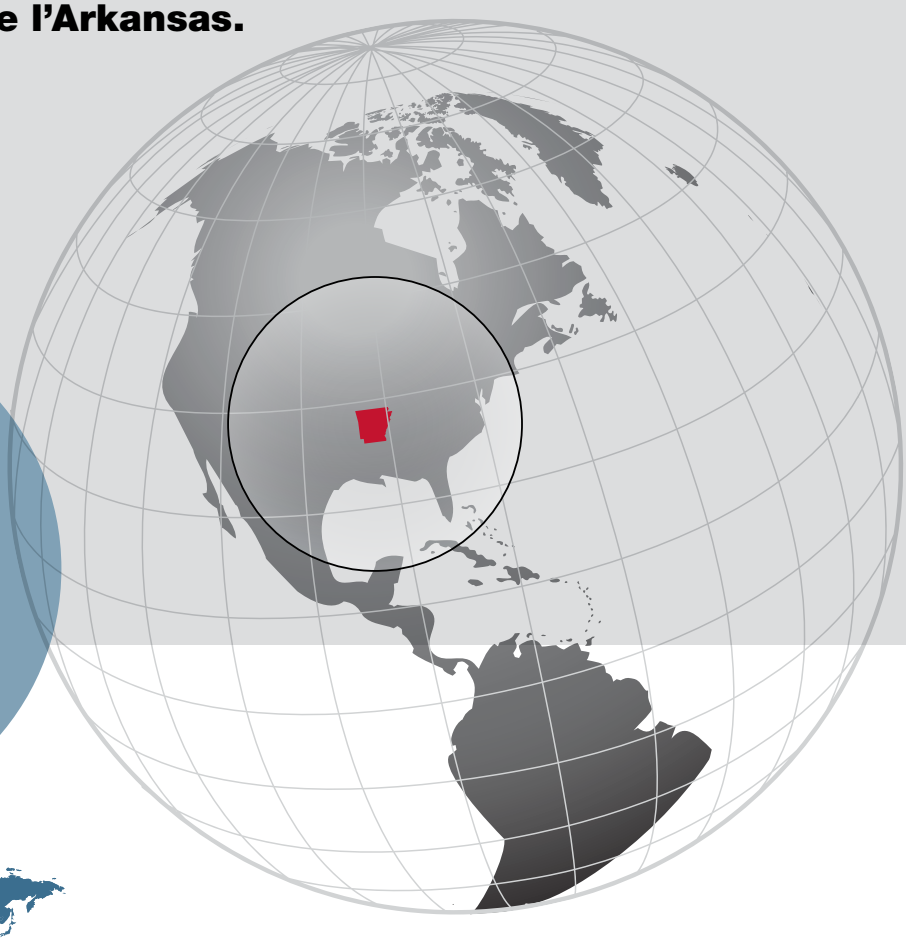

NOMBRE D'ENTREPRISES ÉTRANGÈRES

151

NOMBRE D'EXPLOITATIONS INDIVIDUELLES

241

33

pays représentés

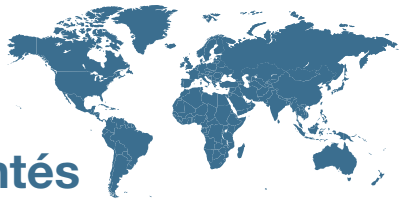

Source : Arkansas Foreign Direct Investment Report, August 2017

2016 REAL GROSS DOMESTIC PRODUCT FOR ARKANSAS (MILLIONS OF CHAINED 2009 DOLLARS)

TOTAL GROSS DOMESTIC PRODUCT= $108,676

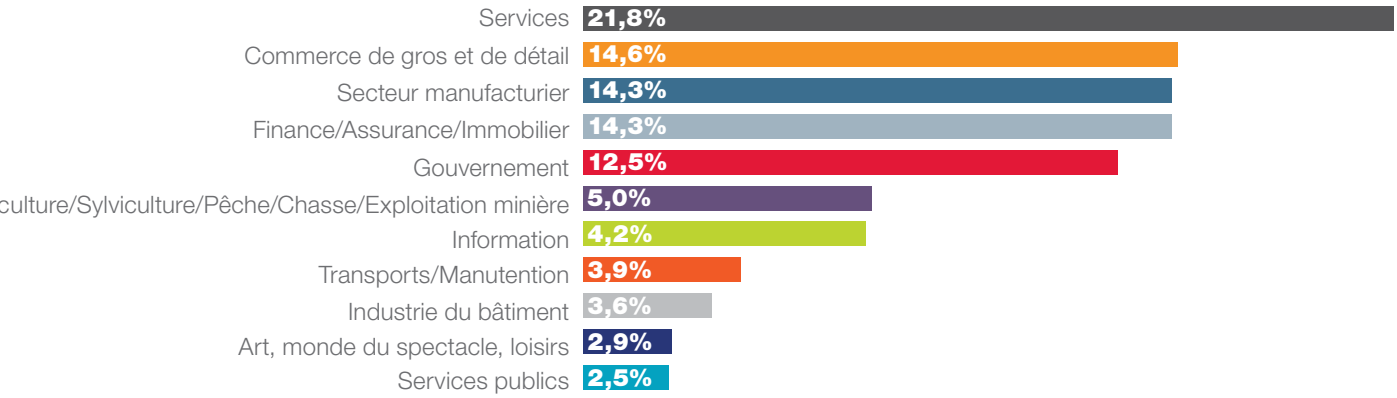

PRINCIPAUX SECTEURS INDUSTRIELS:

INDUSTRIE MANUFACTURIÈRE

LOGISTIQUE

AGRICULTURE

SYLVICULTURE

SERVICES AUX ENTREPRISES

TOURISME

PRINCIPAUX PRODUITS MANUFACTURÉS

Produits alimentaires et apparentés, bois de construction et produits du bois, papier et pâte à papier, équipements électroniques, caoutchouc et produits plastiques, produits chimiques, machinerie, matériel de transport, acier et mobilier.

CLASSEMENTS AGRICOLES (2016)

1er producteur de riz

2e producteur de volaille

3e producteur de poisson-chat

4e producteur de sorgho-grain

5e producteur de coton

6e producteur de graines de coton

6e producteur de patate douce

10e producteur de soja

Arkansas sabe de negocios, y 13 por ciento de nuestra fuerza laboral de 1.5 millones está empleada en el sector de manufactura. Arkansas está ubicada centralmente y está conectada a un sistema robusto de carreteras, vías fluviales, aéreas y de ferrocarril, haciendo ideal la distribución de materiales, partes, y productos finales. Visite **www.ArkansasEDC.com** para aprender más o contáctese con:

Ben Walters

International Business Development Manager
Arkansas Economic Development Commission
1 Commerce Way, Suite 601
Little Rock, Arkansas 72202
O: 501.682.5355
bwalters@arkansasedc.com

Dr. Cornelius Schnitzler

Director, State of Arkansas-Europe
Arkansas Economic Development Commission
Unter den Linden 10
10117 Berlin, Germany
T: +49 30.9404.7540
cschnitzler@arkansasedc.com

ARKANSAS
INC

Arkansas Economic Development Commission / 1 Commerce Way, Suite 601 / Little Rock, AR 72202, USA
1.501.682.1121 / arkansasedc.com